



KÚ pro Středočeský kraj, KP Kolín
 Rorejcova 8, 280 02 Kolín
 Tel: 321 737011
 Fax: 321 724088
 e-mail: kp.kolin@cuzk.cz
 ID DS : 5x6ieg8

V Kolíně dne 31. 3. 2021
 Vyřizuje: Vlasta Emilie Křídlová
 Sp. zn.: **OR-222 /2021-204-3**

ROZHODNUTÍ

Katastrální úřad pro Středočeský kraj, Katastrální pracoviště Kolín, jako orgán státní správy příslušný podle ustanovení § 5 odst. 1 písm. e) zákona č. 359/1992 Sb., o zeměměřických a katastrálních orgánech, ve znění pozdějších předpisů a podle ustanovení § 11 odst. 1 písm. b) zákona č. 500/2004 Sb., správního řádu, ve znění pozdějších předpisů, místně příslušný k řízení o změně hranic katastrálního území, tímto rozhodnutím

schvaluje

změnu průběhu částí katastrálních hranic mezi katastrálním územím Kouřim a katastrálním územím Toušice, která je zároveň obecní hranicí mezi obcemi Kouřim a Toušice.

Geometrické a polohové určení nového průběhu katastrální hranice je vymezeno zobrazením v katastrální mapě digitalizované. Změněná část katastrální hranice je geometricky a polohově určena dle měřické dokumentace vyhotovené v rámci řízení o jednoduchých pozemkových úpravách v části katastrálního území Kouřim a v části katastrálního území Toušice a je zpracovaná firmou GEOVAP, spol. s r. o., na základě smlouvy o dílo č. 25/2016 projektantem Ing. Danielem Haklem, který je osobou úředně oprávněnou k projektování pozemkových úprav.

Číslování podrobných lomových bodů je v souladu s podklady zpracovanými pro zápis jednoduchých pozemkových úprav do katastru nemovitostí v části katastrálního území Kouřim a v části katastrálního území Toušice. Záznam podrobného měření změn (dále jen ZPMZ) pro obnovu operátu na základě výsledků jednoduché pozemkové úpravy a pro účely změny katastrální hranice je pro katastrální území Kouřim ZPMZ č. 1114 a pro katastrální území Toušice č. ZPMZ č. 179.

Celková výměra katastrálního území Kouřim bude zvětšena o 72 m² a celková výměra katastrálního území Toušice bude zvětšena o 24 m².

Nová obecní a katastrální hranice mezi katastrálním územím Kouřim a katastrálním územím Toušice vede od podrobného bodu č. 998-139 po hranici zátopy, severní a severozápadní hranici parcel KN p. č. 376, KN p. č. 360, KN p. č. 368, KN p. č. 367 katastrálního území Toušice, dále po jižní a jihovýchodní hranici parcel KN p. č. 2859, KN p. č. 2901, KN p. č. 2866, KN p. č. 2902, KN p. č. 2859, KN p. č. 2867 katastrálního území Kouřim po podrobný bod č. 1114-203, což je místo ústí vodního toku Výrovky do rybníku Strašík. Dále pak vede nový průběh katastrální hranice po levém břehu Výrovky, KN p. č. 2860 katastrálního území Kouřim až k podrobnému bodu č. 179-89, kde přechází na druhou stranu řeky

pozemkovým úřadem v návrhu jednoduché pozemkové úpravy, bude toto rozhodnutí doručeno veřejnou vyhláškou na úředních deskách dotčených obcí a místně příslušných katastrálních úřadech, způsobem v místě obvyklým po dobu 15 dnů, přičemž poslední den této lhůty bude považován za den doručení tohoto rozhodnutí podle §25 odst. 2 správního řádu, v platném znění.

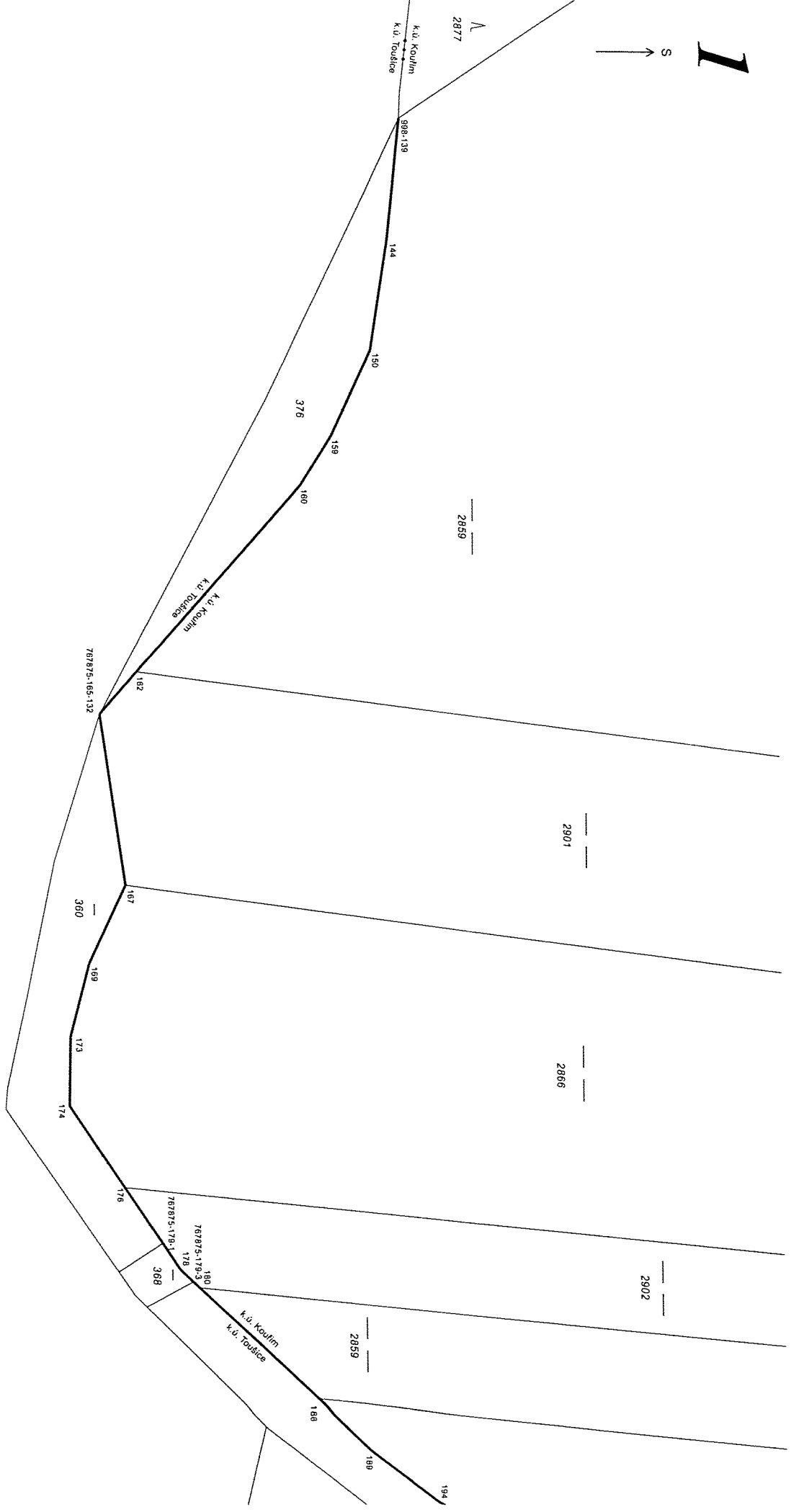
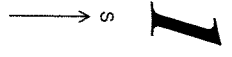
Proti tomuto rozhodnutí lze ve lhůtě 15 dnů od jeho oznámení v souladu s ustanoveními § 81 a § 86 odst. 1 správního řádu, v platném znění, podat odvolání k Zeměměřickému a katastrálnímu inspektorátu v Praze, a to prostřednictvím Katastrálního úřadu pro Středočeský kraj, Katastrálním pracovištěm Kolín.

Ing. Jana Kosařová v. r.
ředitelka Katastrálního pracoviště Kolín


Rozdělovník:

- 1x Katastrální úřad pro Středočeský kraj, Katastrální pracoviště Kolín, Rorejcova č. p. 8, 280 02 Kolín
- 1 x Státní pozemkový úřad, Krajský pozemkový úřad pro Středočeský kraj a hlavní město Praha, Pobočka Kolín, Karlovo náměstí 45, Kolín I, 280 02 Kolín, Ing. Špitálníková
- 1 x Město Kouřim, Mírové náměstí č. p. 145, 281 61 Kouřim
- 1x Obec Toušice, č. p. 16, 281 63 Kostelec nad Černými lesy
- 1 x Zeměměřický úřad, odbor správy a užití geoinformací, Pod sídlištěm 1800/9, Kobylice, 18211 Praha
- 1 x Český statistický úřad, odbor statistických registrů. Registr sčítacích obvodů a budov, V Ráji 872, Zelené Předměstí, 53153 Pardubice

Za správnost vyhotovení: Zemanová Karla.



3



Za správnost vyhotovení: Zemanová Karla.

